

ХАВСРАЛТ А: ГАЗАР ЧӨЛӨӨЛӨЛТ, НҮҮЛГЭН ШИЛЖҮҮЛЭЛТИЙН НӨЛӨӨЛЛИЙН ХУРААНГУЙ –1-Р ШАТ

№	Бүрэлдэхүүн хэсэг	Газар чөлөөлөлт, АНШ-ийн нөлөөлөл				Тайлбар
		Аймаг			Сум дунд	
		Баян-Өлгий	Увс	Ховд	Дэлүүн, Өмнөговь	
1	Зорилт 1 – Цаг агаарт дасан зохицох чадвартай, нүүрстөрөгч багатай аймаг, сумын төвүүд					
	Хотын дэд бүтцийн цогц тэлэлтийг хэрэгжүүлэх:					
	Усан хангамжийн хүчин чадлыг 670м3/цагаар нэмэгдүүлэх,	Нөлөөлөх 2 газар	Нөлөөлөхгүй - нийтийн эзэмшлын газар	Нөлөөлөхгүй - нийтийн эзэмшлын газар	Нөлөөлөхгүй - нийтийн эзэмшлын газар	Баян-Өлгийд хэсэгчилэн өртсөн 2 газар (BU1; BU2); Увс, Ховдод нөлөөлөл үзүүлэхгүй - нийтийн эзэмшлийн талбайг ашиглах талаар Хавсралт А: ГЧНШ-ийн НШТ-ний тойм зураглалаас харна уу.
	2*2000м3 усан сан, 16.2 км усны хоолой;	нийтийн эзэмшлийн талбай	-	-	-	аян-Өлгийн Бөхөн Уул дээр төлөвлөсөн, хавсаргасан зураг: BU-P1-г харна уу.
	Бохир ус цэвэрлэх байгууламжийн хүчин чадлыг 10,400 м3 / д цэвэрлэх, хүчин чадлыг нэмэгдүүлэх,	Нөлөөлөхгүй – тус газрын аймгийн захиргаа эзэмшдэг	Нөлөөлөхгүй – тус газрын аймгийн захиргаа эзэмшдэг	Нөлөөлөхгүй – тус газрын аймгийн захиргаа эзэмшдэг	Нөлөөлөхгүй -олон нийтийн газар	Зураг BU-P2, Зураг BUD-P3, Зураг UV-P4, Зураг UVU-P5, Зураг H-P6. Аймгийн төвүүд дээр одоо байгаа ус цэвэршүүлэх байгууламжийн газар дээр барилгын ажил хийгдэнэ. Сумын төвүүд дээр хоосон нийтийн эзэмшлийн талбай дээр хийнэ.
1.1	26.4 км урттай бохир ус дамжуулах хоолой, шахах хүчин чадлыг 650м3/цагаар нэмэгдүүлэх;	Нөлөөлөхгүй - нийтийн эзэмшлын газар	Нөлөөлөх 11 газар	Нөлөөлөхгүй - нийтийн эзэмшлын газар	Нөлөөлөхгүй - нийтийн эзэмшлын газар	Увс аймагт хэсэгчилэн өртсөн 11 газар (UV1; UV2; UV3; UV4; UV8; UV9; UV10; UV11; UV12; UV13; UV14), Хавсралт А: ГЧНШ-ийн НШТ-ний тойм зураглалаас харна уу.
	Дүүргийн дулааны сүлжээний өргөтгөл 10.7 км, 3 халаалтын дэд станц 5Гкал хүртэл;	Нөлөөлөх 2 газар	Нөлөөлөх 3 газар	Нөлөөлөхгүй - нийтийн эзэмшлын газар	Нөлөөлөхгүй - нийтийн эзэмшлын газар	хэсэгчилэн өртсөн 5 газар (BU3; BU4; UV5; UV6; UV7), Хавсралт А: ГЧНШ-ийн НШТ-ний тойм зураглалаас харна уу.
	Дэд станцын хүчин чадал, 77.1 км цахилгаан дамжуулах шугамыг шинэчлэх;	Нөлөөлөхгүй - нийтийн эзэмшлын газар	Нөлөөлөхгүй - нийтийн эзэмшлын газар	Нөлөөлөхгүй - нийтийн эзэмшлын газар	Нөлөөлөхгүй - нийтийн эзэмшлын газар	Өртсөн талбай байхгүй. Энэ ажилд хоосон нийтийн эзэмшлийн талбайг ашиглах болно.
	Сум дундын холболтын 158 км-ийн оптик кабелийн өргөтгөл, хотын төвд 15.5 км;	Нөлөөлөхгүй - нийтийн эзэмшлын газар	Нөлөөлөхгүй - нийтийн эзэмшлын газар	Нөлөөлөхгүй - нийтийн эзэмшлын газар	Нөлөөлөхгүй - нийтийн эзэмшлын газар	Өртсөн талбай байхгүй. Энэ ажилд хоосон нийтийн эзэмшлийн талбайг ашиглах болно.
	9.1 км авто замын өргөтгөл;	Нөлөөлөхгүй - нийтийн эзэмшлын газар	Нөлөөлөхгүй - нийтийн эзэмшлын газар	Нөлөөлөхгүй - нийтийн эзэмшлын газар	-	Өртсөн талбай байхгүй. Энэ ажилд хоосон нийтийн эзэмшлийн талбайг ашиглах болно.

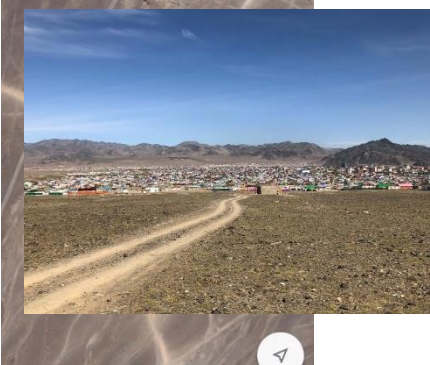
	13.0 км урт ус зайлуулах системийн өргөтгөл,	Нөлөөлөхгүй - нийтийн эзэмшлын газар	Нөлөөлөхгүй - нийтийн эзэмшлын газар	Нөлөөлөхгүй - нийтийн эзэмшлын газар	-	Өртсөн талбай байхгүй. Энэ ажилд хоосон нийтийн эзэмшлийн талбайг ашиглах болно.
	15.4 км үерийн хамгаалалтын өргөтгөл,	Нөлөөлөх 3 газар	Нөлөөлөхгүй - нийтийн эзэмшлын газар	Нөлөөлөхгүй - нийтийн эзэмшлын газар	-	хэсэгчилэн өртсөн 3 газар 3 (BU5; BU6; BU7), Хавсралт А: ГЧНШ-ийн НШТ-ний тойм зураглалаас харна уу.
	88 га-ийн одоогийн хатуу хогийн цэгийг анхны цэвэрлэх ажил	Нөлөөлөхгүй – тус газрын аймгийн захиргаа эзэмшдэг	Нөлөөлөхгүй – тус газрын аймгийн захиргаа эзэмшдэг	Нөлөөлөхгүй – тус газрын аймгийн захиргаа эзэмшдэг	Нөлөөлөхгүй – тус газрын сумын захиргаа эзэмшдэг	Зураг BU-P2, Зураг BUD-P3, Зураг UV-P4, Зураг UVU-P5, Зураг H-P6
	Сум дундын төвүүдэд нийгэм, эдийн засгийн үйлчилгээг өргөжүүлэх					
	475 сурагчийн 2 дотуур байр, 2 нөхөрлөлийн төв, 2 спорт цогцолбор, одоо байгаа байгууламжийг сэргээн засварлах.	-	-	-	Сумын захиргаа эзэмшдэг эсвэл эзэнгүй нийтийн талбай	Дотуур байрыг сургуулийн эзэмшлийн газрын хоосон талбайд барина. Соёлын төв, спорт комплексуудыг сумын төвүүдийн нийтийн эзэмшлийн хоосон талбайд барина.
	Гэр хорооллын сүлжээ бүхий 5.4 км авто замыг сэргээн засварлах, 420 боломжийн орон сууцыг тохижуулах,	-	-	-	-	Энэ нь гэр хороолол хөгжүүлэлтийн хэсэг бөгөөд гэр хорооллыг хөгжүүлэх сайн дурын оролцоогоор дамжуулан хэрэгжүүлэх юм.
	Нийтийн эзэмшлийн 6.0 га, нийгмийн сүлжээний 1.1 га газрыг тохижуулах	-	-	-	-	Энэ нь гэр хороолол хөгжүүлэлтийн хэсэг бөгөөд гэр хорооллыг хөгжүүлэх сайн дурын оролцоогоор дамжуулан хэрэгжүүлэх юм.
1.2	Агробизнесийн паркийн дэд бүтэц, үйлчилгээ 2.0 км зам, 6.1 км усны хоолой, 850м3 / д бохир усны хүчин чадлыг нэмэгдүүлэх, 4.8 км бохир усны хоолой, 5 халаалтын дэд станцыг 1-ээс 2 Гкал хүртэл, дулааны сүлжээний өргөтгөл 5.8 км, цахилгаан дамжуулах дэд станцын хүчин чадал, 3.8км-ийн цахилгаан шугам, 17.8 км хүртэл оптик кабелийн өргөтгөл, 5 бизнес инкубатор, сургалтын төв;	Нөлөөлөхгүй – тус газрын аймгийн захиргаа эзэмшдэг, нийтийн талбай	Нөлөөлөхгүй – тус газрын аймгийн захиргаа эзэмшдэг, нийтийн талбай	Нөлөөлөхгүй – тус газрын аймгийн захиргаа эзэмшдэг, нийтийн талбай	Нөлөөлөхгүй – тус газрын сумын захиргаа эзэмшдэг, нийтийн талбай	Нийтийн эзэмшлийн хоосон талбайтай аймаг, сумын төвүүдийн захаар агро-паркуудыг барихаар төлөвлөсөн. Дэд бүтэц, барилга байгууламжийг нийтийн эзэмшлийн хоосон талбайд барихаар төлөвлөсөн. Эдгээр газруудыг аймаг, сумдын хөгжлийн төлөвлөгөөнд нийцүүлэн сонгосон.
	Нэг ухаалаг газар нутаг, нутаг дэвсгэрийн удирдлагын дижитал төв.	-	-	-	-	Уг үйл ажиллагаанд газар чөлөөлүүлэх шаардлагагүй. Одоо байгаа захиргааны байрыг ашиглана.
2	Зорилт 2 – Цаг агаарт дасан зохицох чадвартай, нүүрстөрөгч тусгаарлах өндөр чадвартай, тогтвортой мал аж ахуйг дэмжсэн					

бэлчээрийн газрын удирдлага						
Малчдын байгууллагуудад үзүүлэх тусламж, үүнд: а) Бэлчээр ашиглагч бүлгүүдийн (БАБ) чадавхийг бий болгоход малчдын нийгэмлэгт үзүүлэх тусламж, бэлчээрийн менежментийн оролцоотой, тогтвортой төлөвлөгөө боловсруулах, Бэлчээр ашиглалтын гэрээ (БАГ) байгуулах, нөөц бүрдүүлэх зохицуулалт орно. 90 орчим БАГ-ийн төлөвлөгөө; б) харьяа сум болгонд хоршоо, сум дундын, аймаг, бүс нутгийн хоршооны байгууллагууд байгуулах;	-	-	-	-	-	Эдгээр ажлуудад газар шаардлагагүй.
Бэлчээрийн тогтвортой байдал, бүтээмж, малчдын амьдрал ахуй, агро бизнесийн үнэ цэнэ сайжруулахад туслах жижиг дэд бүтэц, тоног төхөөрөмжид хөрөнгө оруулалтыг дэмжих зорилгоор Худалдан авах ажиллагаанд Олон нийтийн оролцоо (ХААОНО)-ийг ашиглан 90 орчим орон нутгийн гэрээт байгууламж бүхий жижиг төслийн гэрээгээр дамжуулан зорилтот БАБ-уудад санхүүгийн дэмжлэг үзүүлэх. гинжин хэлхээ, орон нутгийн нөөц, сүргийг илүү тогтвортой менежмент;						Нэвтрэх гүүр, эсвэл энгийн, жижиг, усалгаатай хадлангийн талбай зэрэг зарим боломжит үйл ажиллагаа нь газар шаардах магадлалтай. Иймэрхүү үйл ажиллагааг нийтийн хоосон талбай дээр хэрэгжүүлэх тул эдгээр үйл ажиллагаанд ГЧНШ-ийн нөлөөллийг урьдчилан тооцоолоогүй болно.
Шатлал 1-д нийт 1400 га тэжээлийн аж ахуйд тусгагдсан дөрвөн усалгааны анхан шатны ажил (толгойн бүтэц, анхдагч усалтын суваг);	Нөлөөлөхгүй - нийтийн эзэмшлын газар	Нөлөөлөхгүй - нийтийн эзэмшлын газар	Нөлөөлөхгүй - нийтийн эзэмшлын газар	Нөлөөлөхгүй - нийтийн эзэмшлын газар	Нөлөөлөхгүй - нийтийн эзэмшлын газар	Усалгаатай бүх талбай нь аймаг, сумын төвүүдийн гаднах нийтийн эзэмшлийн хоосон талбайд байгаа.
агробизнесийн сүлжээ бүрт малын үйлчилгээг бэхжүүлэх (сүргийн вакцинжуулалт, БАБ түвшинд малын өвчин, хүнсний аюулгүй байдлыг хянах, сум дундын болон аймгийн хэмжээнд лабораторид хяналт тавих);						Аймаг, сумын төвүүдийн гаднах нийтийн эзэмшлийн хоосон талбайд

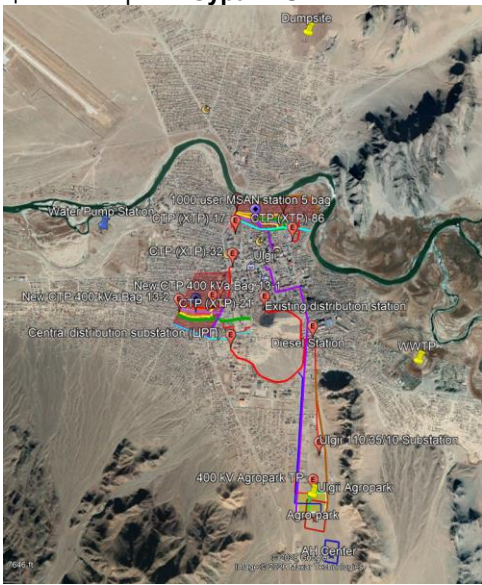
	Өвчин эмгэггүй таван байгууллага (аймгийн төвд 3, сум дундын төвд 2);	Нөлөөлөхгүй – тус газрын аймгийн захиргаа эзэмшдэг, нийтийн талбай	Нөлөөлөхгүй – тус газрын аймгийн захиргаа эзэмшдэг, нийтийн талбай	Нөлөөлөхгүй – тус газрын аймгийн захиргаа эзэмшдэг, нийтийн талбай	Нөлөөлөхгүй – тус газрын аймгийн захиргаа эзэмшдэг, нийтийн талбай	Өвчнөөс ангид байгууллагууд нь аймаг, сумын төвүүдийн гаднах нийтийн эзэмшлийн хоосон талбайд байгаа.
	Агробизнесийн бүх шатны үнэлгээний нэгдсэн системийг хөгжүүлэх;					Эдгээр ажлуудад газар шаардлагагүй.
	БОАЖЯ-тай хамтран баруун аймгуудад ус хадгалах, менежментийн технологийг судлах, туршилт хийх.		Нөлөөлөхгүй – тус газрын аймгийн захиргаа эзэмшдэг, нийтийн талбай			Хуучин усалгааны суваг, усан санг ус нөөцлөх, цуглуулах туршилтад ашиглана.
3	Зорилт 3 – Хүртээмжтэй санхүүжилтээр (санхүүгийн зуучлалын зээлийн (СЗЗ) бүрэлдэхүүн хэсэг) дамжуулан ногоон, бүхнийг хамарсан агробизнесийн үнийн сүлжээг бэхжүүлэх					
	малчдын хөдөө аж ахуйн хоршоо гэх мэт жижиг, дунд үйлдвэр (ЖДҮ), тогтвортой бэлчээрийн менежмент, хот-хөдөөгийн уялдаа холбоо, мал аж ахуйн агробизнесийн үнийн сүлжээг нөхөн сэргээх чиглэлээр ажилладаг малчдыг санхүүжүүлэх;					АСХХОХ-ийн энэ бүрэлдэхүүн хэсэг нь малчдын хоршоо, жижиг дунд үйлдвэрлэлийг дэмжихэд чиглэгдэх болно. Эдгээр аж ахуй нэгжүүдэд аймаг, сумын төвд байгуулах АСХХОХ-ийн санхүүжилттэй Агропарк дахь бизнесээ өргөжүүлэх / байгуулахад санхүүгийн дэмжлэг үзүүлнэ. Тиймээс энэ бүрэлдэхүүн хэсэгт ГЧНШ нөлөө үзүүлэхгүй байх төлөвтэй байна.
	тогтвортой бэлчээрийн менежмент, хот-хөдөөгийн уялдаа холбоо, интеграцчлал, мал аж ахуйн агробизнесийн үнийн сүлжээний эдийн засгийн төрөлжүүлэлт чиглэлээр үйл ажиллагаа эрхэлдэг дундаас томоохон хэмжээний аж ахуйн нэгж, малчдад санхүүжилт олгох;					Агропаркаас гадуур ноосыг өөр өнгөөр ялгах, гадны биетийг ноосноос цэвэрлэх ноос боловсруулах жижиг байгууламж гэх мэт зарим үйл ажиллагаа байж болно. Аймаг, сумын төвүүд дээр сул талбай их байдаг тул ийм ажлууд нийтийн хоосон газар дээр явагдахаар төлөвлөж байна. ГЧНШ тал дээр ямар нэгэн нөлөөлөл гарсан тохиолдолд Санхүүгийн зуучлагчид АХБ-ны ХБББ-тай нийцүүлэн АСХХОХ-д бэлтгэгдсэн Байгаль орчин, нийгмийн менежментийн системд нийцүүлэн ажиллана.
	хөтөлбөрт хамрагдаж буй санхүүгийн байгууллагуудын зээлийн эрсдлийг бууруулах, агробизнесийн үнэт цаасны хөтөлбөрийн нэг хэсэг болгон барьцааны орлуулагчдын ашиглалтыг хөнгөвчлөх зээлийн баталгааны механизм;					

<p>Ногоон байгууламж, илүү хүртээмжтэй, өрсөлдөх чадвартай мал аж ахуйн үйлдвэрлэлийн үнийн сүлжээг бий болгоход чиглэсэн инновацийг арилжаалахад чиглэсэн бизнесийн урамшууллыг олгох буцалтгүй буцалтгүй тусламж.</p>					
---	--	--	--	--	--

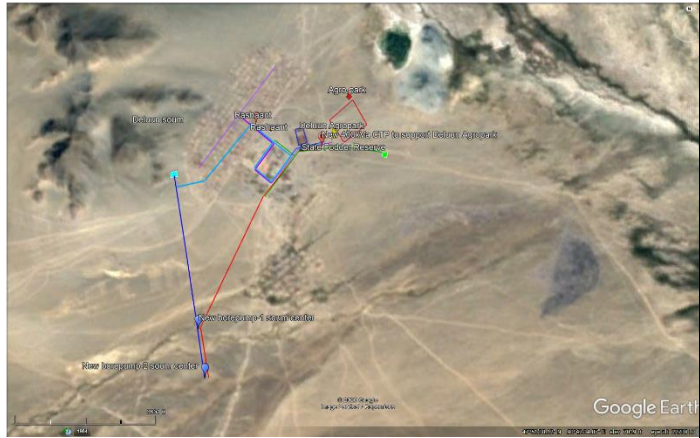
Баян-Өлгий аймгийн усны нөөцийн байршил **Зураг: ВU-P1**



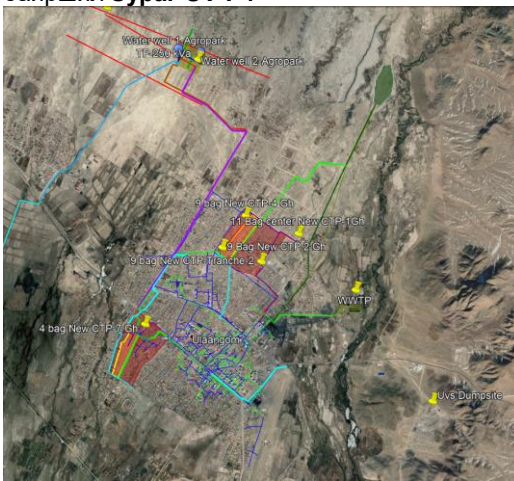
Баян-Өлгий аймаг УЦБ болон хог хаягдлын цэгийн байршил **Зураг ВU-P2**



Дэлүүн сумын бүдүүвч **Зураг ВUD-P3**



Увс аймаг УЦБ болон хог хаягдлын цэгийн байршил **Зураг UV-P4**



Өмнөговь сумын бүдүүвч **Зураг UVU-P5**



Ховд УЦБ болон хог хаягдлын цэгийн байршил **Зураг КН-Р6**

